

Afslagen 34-Echteld



1. Vertrek in **oostelijke** richting op de **Afslagen 34-Echteld**

rijd 280 m
totaal 280 m



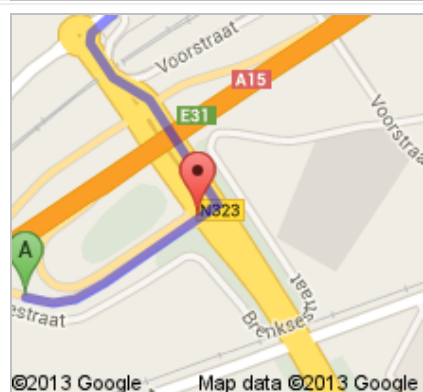
2. Houd links aan bij de splitsing en volg de borden voor **Lienden/Echteld**

rijd 66 m
totaal 350 m



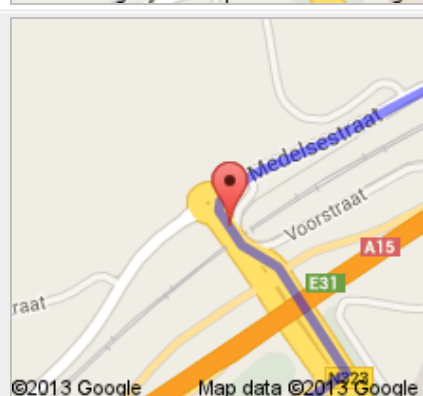
3. Sla linksaf naar de **N323**

rijd 350 m
totaal 650 m



4. Neem op de rotonde de **1ste** afslag naar **Medelsestraat**

rijd 350 m
totaal 1,0 km



5. Weg vervolgen naar **Meersteeg**
Ongeveer 1 min.


rijd 1,1 km
totaal 2,1 km

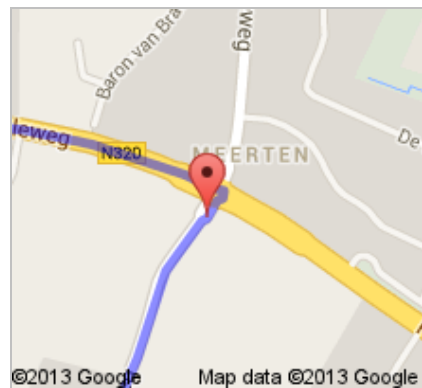


6. Weg vervolgen naar **Vogelenzangseweg**
Ongeveer 3 min.



rijd 2,2 km
totaal 4,3 km

-  7. Neem op de rotonde de **3e** afslag naar **Provincialeweg/N320**
Ongeveer 2 min.



rijd 1,7 km
totaal 6,0 km

-  8. Neem op de rotonde de **1ste** afslag naar **Ommerenveldseweg**
Ongeveer 54 sec.




rijd 280 m
totaal 6,3 km

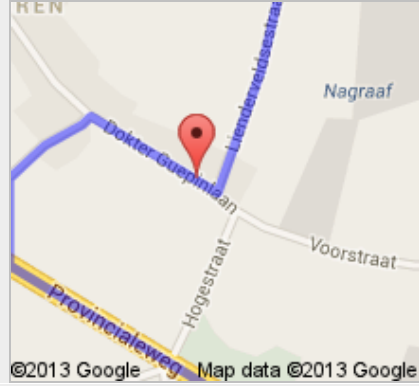
-  9. Sla rechtsaf naar de **Dokter Guepinlaan**



rijd 230 m
totaal 6,5 km

-  10. Neem de 1e afslag links, **Lienderveldsestraat** op

rijd 400 m
totaal 6,9 km




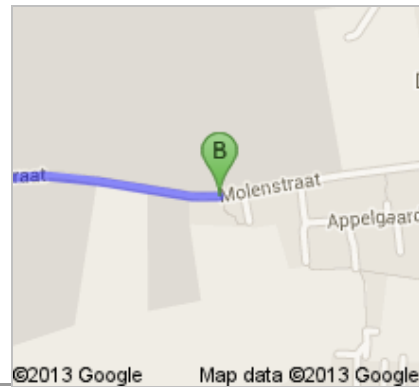
11. Sla rechtsaf naar de **Molenstraat**

U vindt uw bestemming rechts
Ongeveer 48 sec.

rijd 500 m
totaal 7,4 km



 Molenstraat 69, 4033 AT Lienden



Deze aanwijzingen zijn alleen bedoeld om uw reis te plannen. De omstandigheden op de weg kunnen als gevolg van wegwerkzaamheden, verkeersdruk, het weer of andere situaties afwijken van het resultaat op de kaart. Houd daar bij het plannen van uw reis rekening mee. En niet rechts inhalen of bumperkleven!

Kaartgegevens ©2013 Google

Was de routebeschrijving onjuist? Zoek uw route op maps.google.nl en klik op 'Een probleem melden' in de linkerbenedenhoek.